



CAI SAT
Società degli Alpinisti Tridentini
Gruppo Val Cadino

**MANIFESTAZIONI
ESCURSIONI**

2012

ZANOTRANS SNC

di Zanotti Walter & C.



Via Lover, 2 • Frazione Segonzone
38010 Campodenno
cell. 335 6560509
fax 0461 655486

Castel
Corona

**BAR
RISTORANTE
PIZZERIA
FAM. IOB**

P.zza S.S. Redentore, 3
38010 CUNEVO (TN)

tel./fax 0461 652119

CHIUSO LUNEDÌ SERA



Composizione Direttivo

PRESIDENTE	Paoli Corrado	334 1209286
VICEPRESIDENTE	Schgraffer Michele	328 0987219
SEGRETARIA	Pezzi Patrizia	328 0571796
CASSIERE	Pezzi Mauro	348 9059948
RESPONSABILE SENTIERI	De Oliva Stefano	388 9467776
RESPONSABILE ATTREZZATURA	Berti Angelo	334 7530865
CONSIGLIERE	Biada Oscar	333 9324020
CONSIGLIERE	Pezzi Matteo	349 1225022
CONSIGLIERE	Miclet Sandro	338 6045770

OFFICINA
ANGELI SERGIO



CAMPODENNO (TN) 0461 645033

SPAGHETTERIA

ROCCHETTA

BIRRERIA PANINOTECA
tel. 0461 601097
Loc. Rocchetta - Ton

Geometra **Matteo Pezzi**
Cell. 349 1225022

matteopezzi@virgilio.it

- > Progettazioni civili e rurali
- > Pratiche edilizie e catastali
- > Rilievi topografici
- > Perizie di stima



Sede Gruppo SAT Val Cadino


c/o Casa Capetani

Via Ponte Vecchio, 5

38010 Campodenno

Email: satvalcadino@hotmail.it

<http://grupposatvalcadino.spaces.live.com/>

 **380 7478725**

I nostri soci

Nel 2011 il Gruppo SAT Val Cadino contava: **135** soci di cui **20** giovani.

Informazioni utili e rinnovo tesseramento

Ricordiamo che la sede del Gruppo è situata all'ultimo piano di Casa Capetani a Campodenno.

Fino al 31 marzo la sede sarà aperta il primo e il terzo mercoledì del mese dalle ore 21.00 alle ore 22.00 per permettere il rinnovo del tesseramento per l'anno 2012.

Precisiamo che chi è in regola con il tesseramento per l'anno 2011 è coperto dall'assicurazione fino al 31 marzo 2012.



LEGNAMI - IMBALLAGGI - SEGHERIA

TRAVATURA U.T.U.F. - SPIGOLATI E LAMELLARI

PALI IMPREGNATI E ARREDO URBANO

MATERIALE TAGLIATO E PIALLATO, ANCHE SU MISURA

38030 Roverè della Luna (TN)

Via 4 Novembre, 71

Tel. 0461.658553 - Fax 0461.658548

e.mail: segnaleg@tin.it



Agrihouse - Fam. Pezzi

Vicolo della Rotonda, 3

38010 Dercolo di Campodenno (TN)

Tel. e Fax 0461 655818

info@agrihouse.tn.it

www.agrihouse.tn.it

Pernottamento e prima colazione



Attrezzatura disponibile in sede

Nel corso di questi anni di attività ci siamo dotati di un po' di attrezzatura da montagna che è a disposizione dei soci che la possono prendere in prestito gratuitamente.

- n. 3 caschi
- n. 1 imbrago int ero
- n. 1 longe da ferrata
- n. 2 mezzacorda 60m diametro 8 mm
- n. 2 mezzacorda 30m diametro 8 mm
- n. 1 apparecchio ARTVA
- n. 1 sonda
- n. 2 moschettoni
- n. 2 viti da ghiaccio

Nuova attrezzatura:

- n. 3 imbrago arrampicata da bambini
- n. 1 imbrago arrampicata da adulto

Sono inoltre disponibili in sede le cartine Kompass di tutto il Trentino Alto Adige.

Chi avesse piacere di avere in prestito cartine o altro materiale può rivolgersi al responsabile attrezzatura Berti Angelo (cell 334 7530865).

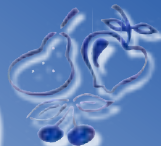


Alimentari
**HOLZER
RENATO**

Tel. 0461.655880

Via A. Quetta, 1

Quetta di Campodeno (TN)



**NORD
FRUTTA**

di Turrini & C s.n.c.

Via Chiesetta, 4
38010 Segonzano
di Campodeno (TN)

tel/fax 0461 655973



MANIFESTAZIONI ESCURSIONI

2012

*GRUPPO SAT
VAL CADINO*



CARROZZERIA F.lli
NOLDIN
OFFICINA

Novità

**SOCCORSO STRADALE
AUTO DI CORTESIA**

Loc. Predaia
Dercolo di Campodenno (TN)

Tel. 0461 655991
cell. 330 238869



**AGRI.COM
SERVICE S.A.S.**

**COMMERCIO MACCHINE
AGRICOLE INDUSTRIALI
E MOVIMENTO TERRA**

38017 MEZZOLOMBARDO (TN)
Via E. De Varda, 5/B
Tel. 0461 603110 - Fax 0461 609098
E-mail: info@agricomservice.it
www.agricomservice.it



Dopo il lungo lavoro di accatastamento dei nuovi sentieri con relativa manutenzione e segnatura che abbiamo portato avanti con la Sat di Sporminore nel mese di giugno dello scorso anno abbiamo potuto finalmente inaugurare questi percorsi.

A dare ufficialità alla cerimonia inaugurale c'è stato il classico taglio del nastro alla presenza del Presidente del Comitato sentieri della Sat provinciale Tarcisio Deflorian.

La giornata è proseguita quindi con un centinaio di persone che dalla località Mandria hanno imboccato il sentiero 361 che porta alla Malga di Sporminore e quindi il sentiero 363 che sale alla Malga Campa dove gli Amici della Campa hanno preparato il pranzo per tutti. Quindi il rientro per i sentieri 362 e 361A per giungere nuovamente in località Mandria.





CRIMALDI

Impresa di Costruzioni Generali

Sede Legale ed Amministrativa:

38010 Lover di Campodenno (TN)

Tel. 0461 655.037 - Fax 0461. 645.284

E-mail: info@impresacriminaldi.it

www.impresacriminaldi.it



GRAZIOLI PAOLO
fabbro

38030 ROVERÈ DELLA LUNA (TN)

Via Pizzini, 14

Tel. 0461 659145 - Cell. 335 7479359

Codice Fiscale GRZPLA64B04F187C

Partita IVA 01470900224

**GENNAIO – FEBBRAIO**

*Corso di sci da discesa per
i bambini e i ragazzi delle
Scuole Elementari e Medie*

09 FEBBRAIO

*Assemblea annuale del Gruppo
Sat Val Cadino*

11 FEBBRAIO

*Ciaspolada in notturna attorno
all'eremo di San Pancrazio*

Anche quest'anno proponiamo questa affascinante ciaspolada rischiarati dalla luce della luna piena.



CAFFÈ
Letizia

Via Provinciale, 19
38010 **CUNEVO**

BAR • CAFFÈ • PANINI

Calzature "Da Pio"


CALZATURE DELL'ANTONIO FRANCO

Via Provinciale, 10 - 38010 CUNEVO (TN)

tel./fax 0461 652279

www.calzaturedapio.it

E-mail: franco.dellantonio@tin.it



TerSystem

SRL

COSTRUZIONE STRADE - POSA TUBAZIONI - TERRE ARMATE

CAVEDAGO (TN) tel. 0461 654005 • e-mail: tersystem.cavedago@simail.it



26 FEBBRAIO

Scialpinismo e ciaspole: Rifugio Lancia (1825m) con Sat Sporminore

Facile escursione adatta a tutti, per strada forestale si raggiunge il Rifugio Lancia (1825m), nel cuore del Pasubio, aperto anche nei mesi invernali.

Da qui i più allenati possono partire per salire diverse cime.

Dislivello in salita 733 mt



per chi effettua il percorso con le ciaspole



per chi effettua il percorso con gli sci





**VE
RT
IC
AL
SPORT**

**ARCO TRENTO
SARGHE PRIMIERO**



Tel./Fax 0461 655667
Via Lovernatico, 6
38010 LOVER di CAMPODENNO

p.iva 02164740223

SI RICEVE SU APPUNTAMENTO



MARZO

*Ciclo di serate
dedicate al tema
dell'acqua*

11 MARZO

*Scialpinismo e ciaspole:
Punta Vallaccia*

Punta Vallaccia (2637m) si trova nel Gruppo dei Monzoni il quale sovrasta la Val di Fassa.

Per raggiungerla si passa dall'omonimo rifugio.

Salita alla cima solo per i più esperti. Partenza da Rifugio Soldanella (val San Nicolò)

Dislivello in salita 1230m



per chi effettua il percorso con le ciaspole



per chi effettua il percorso con gli sci







25 MARZO

Scialpinismo e ciaspole: Le Crode Val d'Ultimo

Partenza dalla Località Fontana Bianca in Val d'Ultimo per questa escursione adatta sia a scialpinisti che ciaspolatori.

Dislivello in salita 810 m

Altitudine cima 2688 m



per chi effettua il percorso con le ciaspole



per chi effettua il percorso con gli sci

29 APRILE

Gita sul Monte Fausior Grotta Lovara

Facile ma interessante gita che apre la stagione escursionistica primaverile con la salita al monte Fausior (1554m), dal quale si ha un panorama insolito sull'abitato di Fai della Paganella. Ci sarà poi la possibilità di visitare la Grotta della Lovara con accompagnatori esperti.





13 MAGGIO

*In Canoa sul Lago
di Santa Giustina*

26 MAGGIO

Manutenzione sentieri

09 GIUGNO

Festa Gruppo Sat Val Cadino





DISTILLERIA PEZZI s.n.c.

Piazza S. Barbara, 5
38010 Campodenno (TN)
Telefono 0461.6551000
Fax 0461.645312
www.distilleriapezzi.it



Trentinobus s.r.l

Via del Moro, 4
38010 Andalo (TN)
Telefono 0461/585019
Fax 0461/589459
e-mail: info@trentinobus.it
www.trentinobus.it



24 GIUGNO

Ferrata del Velo della Madonna

Da Malga Zivertage 1375m (S.Martino di Castrozza) si imbecca il sentiero che porta al Rifugio Velo della Madonna (2358m), punto di partenza della via ferrata del Velo che regala una splendida vista circolare sul Gruppo delle Pale.

Dislivello in salita: 980 m fino al rifugio - 400 m ferrata



15 LUGLIO

Piz De Lavarela – Val Badia

Le cime del Lavarela con quelle del Conturines dominano dall'alto il paese di San Cassiano e una gran parte delle vallate della Val Badia. La partenza è dall'abitato di Rùdeferia, poco distante da San Cassiano. Si sale seguendo il segnavia n. 15 fino ad immettersi sul sentiero n. 12 che sale verso la Forcela de Medesc per sentiero impervio e a tratti abbastanza esposto. Il Piz Lavarela presenta due cime; una a nord est (3055 m) che sovrasta la grande distesa di Fanes e l'altra un po' più a sud (3034 m) da cui si ha un incantevole panoramica sui paesi e montagne dell'alta Val Badia.

Dislivello in salita 1400m





Studio Tecnico Fabrizio Zanoni

ingegnere

progettazione - direzione lavori
calcolo strutturale
pratiche catastali
sicurezza - perizie di stima

Via Ponte Vecchio, 3/B
38010 Campodenno (TN)
fabriziozanoni@hotmail.it



Paoli

Falegnameria
Serramenti esterni in
legno e legno alluminio
Porte interne
porte d'entrata

38010 CAMPODENNO (TN)
Tel. 0461.655175
Cell. 349.2812429

**5 AGOSTO*****Gara di corsa in montagna*** **La S-Ciampada****04-05 AGOSTO*****Escursione in Brenta Agostini - Cima Tosa***

Da San Lorenzo in Banale - località Baesa, con servizio jeep si raggiunge il Rifugio Cacciatore (1820m). Da qui partenza a piedi per il Rifugio Agostini (2410 m) dove si pernoverà. Il giorno seguente partenza dal Rifugio per la salita alla Cima Tosa (3160m) per la Via Migotti e discesa per via normale, con rientro al Rifugio Agostini dal sentiero Palmieri.

Dislivello in salita: primo giorno: 600 mt - secondo giorno: 750 mt

**02 SETTEMBRE*****Altopiano di Luserna- Vezzena***

Escursione attraverso l'altopiano del Vezzena, luogo profondamente segnato dalla Prima Guerra Mondiale. Partendo Dal Passo Vezzena m.1402 prima per strada e poi su sentiero 205 si

ZAMBONATO NICOLA



- *Impianti termoidraulici*
- *Assistenza bruciatori*
- *Arredobagno*
- *Riparazioni*

Sede: 38010 CAMPODENNO (TN)
Via Salvez, 4 - Tel. 0461 65.57.40
Esposizione: 38017 MEZZOLOMBARDO (TN)
Via Trento, 11 - Tel. 0461 60.43.07



*de Eccher
Franco*

CARPENTERIA IN LEGNO

ROVERÈ della LUNA (TN)
Via Trento, 2
Tel e fax 0461 658843



arriva al Pizzo di Levico m.1908 per poi proseguire verso cima Manderiolo m. 2049 e con sentiero 209 verso cima Larici. Percorso panoramico che attraversa ex forti militari utilizzati durante la grande guerra.

7 OTTOBRE

Congresso SAT a Vezzano

21 OTTOBRE

Laghi di San Giuliano

Da Malga Diaga (1.413 m) si imbecca il sentiero che conduce alla Malga Campo e quindi proseguendo lungo lo stesso sentiero e camminando sulle coste degradanti della Val di Genova, si arriva alla conca del Lago di San Giuliano (1.942 m) e quindi del Lago Garzonè (1.942 m). Da qui si prosegue verso l'omonimo passo (2.184 m) e quindi si scende per ritornare al punto di partenza.

Dislivello in salita: 770 m





**IMPIANTI
ELETTRICI**

**DALPIAZ
MAURO**

Via Papa Giovanni XXIII, n. 2
38010 TERMON di CAMPODENNO (TN)
Cell. 339 2912740 - Fax 0461 646012

[E-mail mauro789@alice.it](mailto:mauro789@alice.it)

P.I. 02098030220

FALEGNAMERIA

BERTOL

Di Bertol Antonio e Marco s.n.c.

**Via Le Ville, 18
38010 CAMPODENNO (TN)**

Tel e Fax: 0461 655723

**Scale, balconi
e arredi su misura**



2-3-4 NOVEMBRE

Parco Nazionale d'Abruzzo

Istituito nel 1992, insieme al Parco Nazionale della Majella, il Parco nazionale d'Abruzzo si estende su una superficie di 150.000 ettari su tre regioni toccando le province di L'Aquila, Teramo, Pescara, Rieti e Ascoli Piceno; questo ne fa una delle aree protette più vaste d'Europa. Un susseguirsi di paesaggi mozzafiato tra tesori di natura e cultura di inestimabile valore. Autentico polmone verde del Centro Italia, il Parco può vantare presenze da Guinness: la cima più alta dell'Appennino (Corno Grande, 2912 m), l'altopiano più esteso della penisola, il lago artificiale più grande d'Europa, il ghiacciaio più meridionale del continente. Un Parco unico, una delle aree europee con la più elevata diversità biologica, una natura a confine tra il Mediterraneo e l'Europa, una flora con altissima diversità biologica.

5 DICEMBRE

San Nicolò

IMPORTANTE! Il programma sopra elencato può essere soggetto a variazioni o cancellazione a discrezione della sezione e in base alle condizioni metereologiche, in particolar modo relativamente alle escursioni invernali. Per gli itinerari dettagliati, orari e altre informazioni il gruppo informerà preventivamente i singoli soci attraverso un avviso personale.





Scala delle difficoltà escursionistiche



= Turistico



= Escursionistico



= Escursionisti esperti



= Escursionisti esperti con attrezzature



= Percorso con utilizzo di attrezzature da ghiaccio

Scala delle difficoltà scialpinistiche



= **Medio sciatore:** Percorso facile senza nessuna difficoltà alpinistica



= **Medio sciatore alpinista:** Percorso facile che presenta delle difficoltà alpinistiche



= **Buon sciatore:** Percorso che necessita di una buona preparazione sciistica ma senza difficoltà alpinistiche



= **Buon sciatore alpinista:** Percorso che necessita di una buona preparazione sciistica e presenta difficoltà alpinistiche da affrontare con attrezzatura (piccozza, ramponi, ecc...)



= **Ottimo sciatore:** Percorso molto ripido ma senza difficoltà alpinistiche



= **Ottimo sciatore alpinista:** Percorso molto ripido con forti difficoltà alpinistiche

Queste sigle verranno utilizzate di volta in volta nei singoli programmi di gita.



Cassa Rurale
di Tuenno-Val di Non
Banca di Credito Cooperativo

